



Sonnenbühl

Ski und Rodel gut!

Unsere Loipen:

Bolbergloipe (14 km)
 Sonnenbühl-Loipe (10 km)
 Schwaben Loipe (7 km)
 Täler-Loipe (8 km)
 Golfplatz-Loipe (5 km)
 Skating Loipe

Unsere Ski-Lifte und Rodelpisten:

2 x in Erpfinden mit Flutlichtanlage
 3 x in Genkingen mit Flutlichtanlage
 1 x in Udingen
 1 x in Willmandingen mit Flutlichtanlage

Skikurse auf Anfrage

Tourist-Info Telefon 071 28/9 25 18 · www.sonnenbuehl.de



SPORT KÄCHELE
www.sport-kaechele.de

Ihr Langlauf-Spezialist in Hülben

...mit den Marken
 Fischer
 Salomon
 Peltonen
 Madshus...

**Immer eine große Auswahl!
 Immer günstige Set-Angebote!**

Loup's

Sport & Outdoorhaus

Weite Str. 14 Tel. 07333/210707
 89150 Laichingen Fax 07333/210708

Langlauf Alpine Ski Snowboard Schneeschuh

**Verkauf, Verleih und Montage
 Den ganzen Winter lang**



Tägliche Wintersport-Ansage
 Tel. 07333/6039
www.skilift-halde.de
 72589 Westerheim, Tel. 07333/6455

Skilift Laichingen

Flutlicht / 2 Skilifte / 1 Schlittenlift
 zwischen Feldstetten und Laichingen
www.skilift-laichingen.de / 07333/6430

Im Salzwinkel
 Skiparadies Zainingen

carven und boarden bis zum Abwinken

salzwinkel snowpark

Schneetelefon 07333 5212 oder www.salzwinkel.de

SPORT 2000

BAUKNECHT®
SPORTS RÖMERSTEIN

Shop Hinterhöfenstr. 27 Tel. 07382 225
 Lagerverkauf Hinterhöfenstr. 28 Tel. 07382 941308
 eShop sport-bauknecht.de

NEU
 Peltonen
 Nanogrip
 L-L Ski

L-L Ski-Verleih
 Classic und Skating

SPORT BLEHER

LICHTENSTEINSTR. 16 · 72525 MÜNSINGEN
 TEL. 0 73 81 / 39 45

INTERSPORT GRUPPE

Skilifte kompakt



Mehrstetten:

- > Skilift Böttental, 250 m,
2 Lifte, Flutlicht

Münsingen:

- > Lift Ziegelhäuser, 350 m,
1 Lift, Flutlicht, www.svauingen.de
- > www.skilifte-dottingen.de,
400-550 m, 2 Lifte, Flutlicht
- > Skilift Böhm, 300 m, 1 Lift, Flutlicht
- > Info: www.muensingen.de

Laichingen:

- > Laichinger Skilift,
www.skilift-laichingen.de
400 m, 2 Lifte, 1 Rodellift, Flutlicht

Lichtenstein:

- > Wintersportarena Holzelfingen,
www.wintersport-arena.com
450 - 750 m, 4 Lifte, Flutlicht,
Rodelpark
- > www.skilift-traifelberg.de,
350 m, 1 Lift, Flutlicht

St. Johann:

- > www.skilift-beivald.de,
450 m, 2 Lifte, Flutlicht

Römerstein:

- > www.skilift-donnstetten.de, 400 m,
4 Lifte, Flutlicht, Schneekanone
- > www.salzwinkel.de,
400 m, 3 Lifte, Flutlicht
- > Skilift Hesel

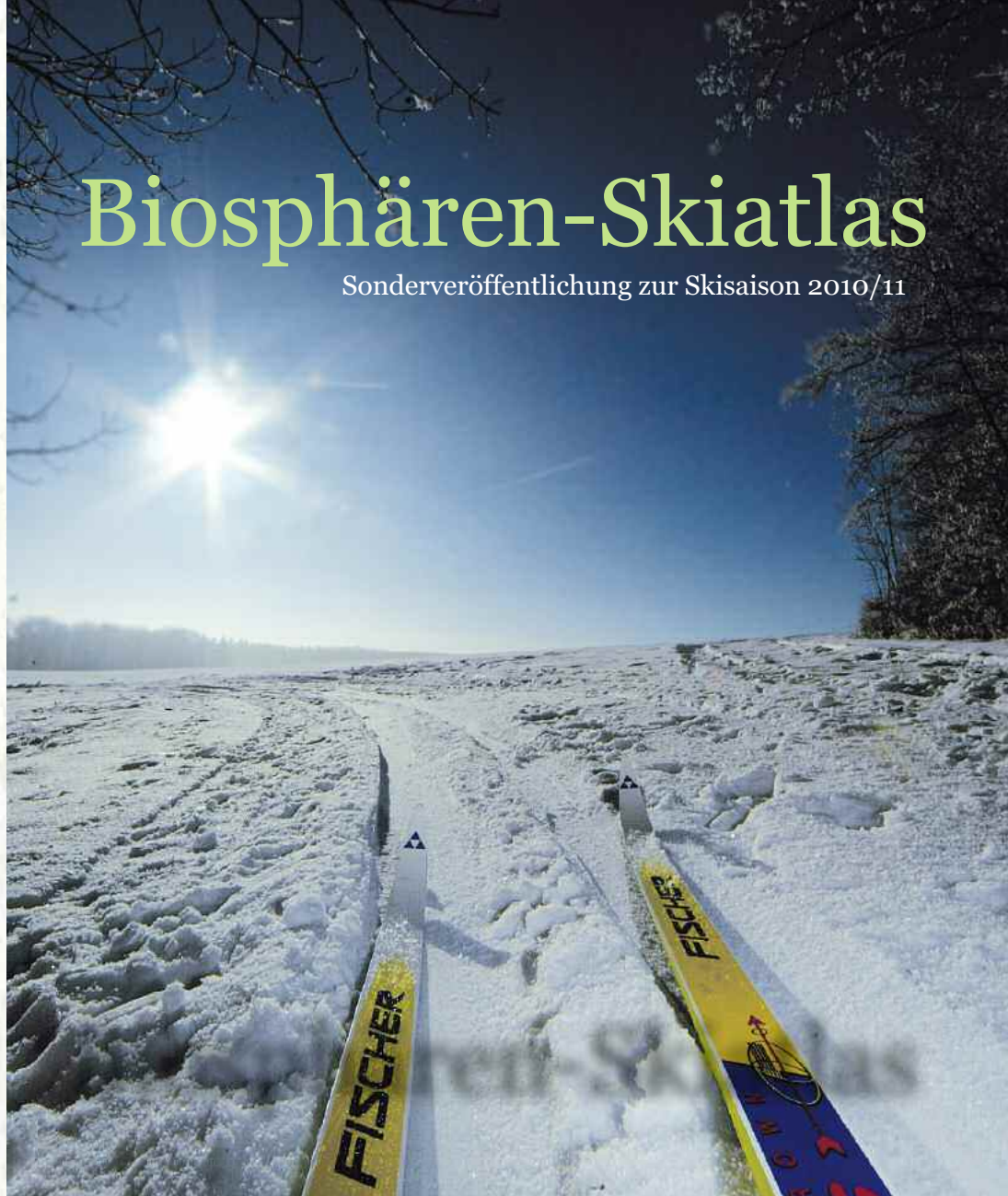
- www.schiclub-huelben.de
200 m, 1 Kinderschlepplift

Westerheim:

- > www.skilift-halde.de,
320 m, 4 Lifte
- > www.knupfer-heuberg.de,
200 m, 1 Kinderschlepplift

Biosphären-Skiatlas

Sonderveröffentlichung zur Skisaison 2010/11



Freizeit ■ Loipennetz der Alb setzt Maßstäbe

260 Kilometer Skispaß

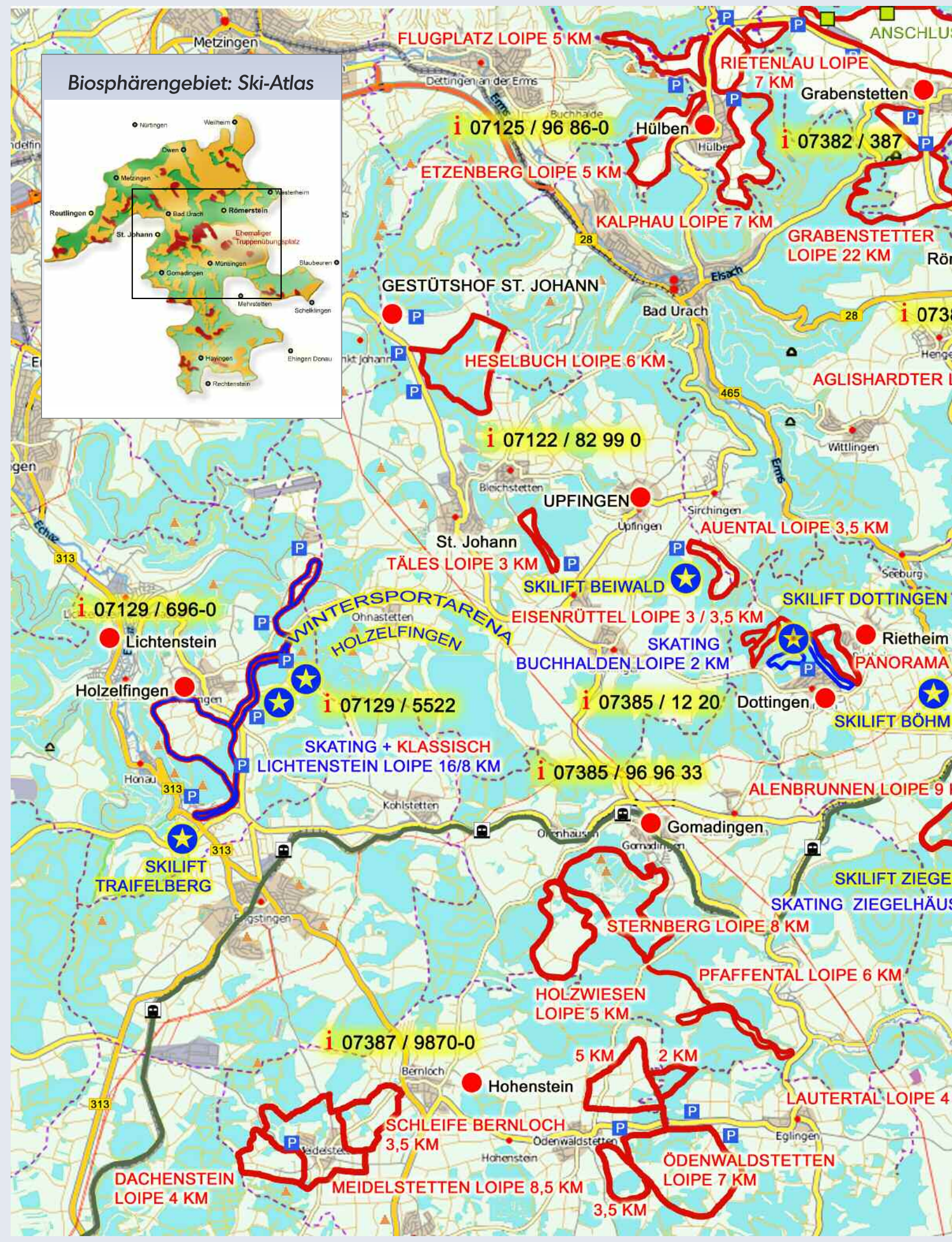
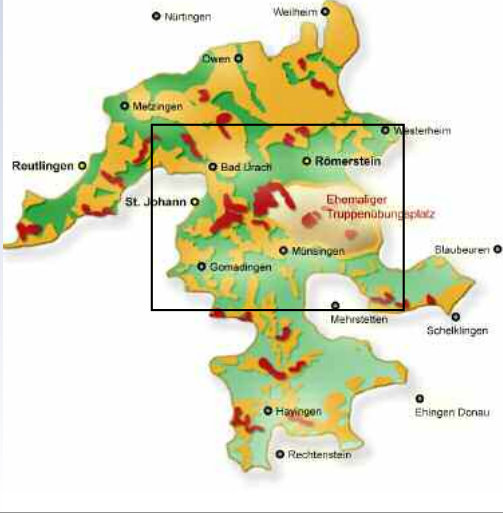
Mit 260 Kilometern besitzt das Biosphärengebiet eines der größten Loipennetze Süddeutschlands. So großflächig und kupiert können nur wenige Skigebiete die weiße Pracht präsentieren. In den Alpen beispielsweise sammelt man Loipenkilometer zwischen den ho-

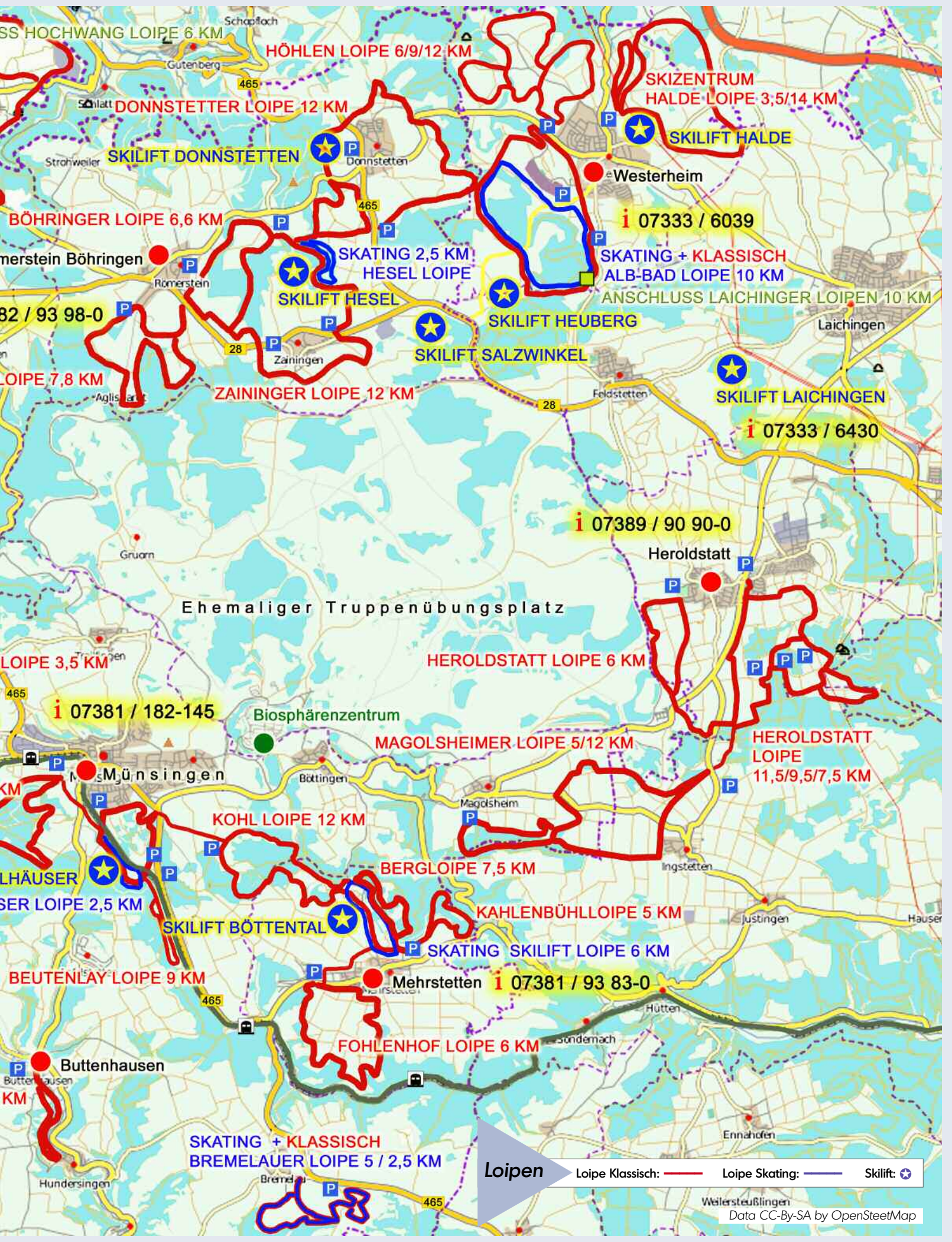
hen Bergen nach dem Motto: „Auf der einen Talseite hin, auf der anderen wieder zurück.“ Hier aber erleben Sie die weiße Pracht vielfältig in jeder Himmelsrichtung. Die Höhenlage zwischen 700 bis 850 Metern ist schneesicher. Zum Vergleich: Oberstdorf liegt auf 820 Metern.

Wussten Sie? Eislaufen auf der Schwäbischen Alb – der Bauhof von Sonnenbühl-Erpfingen besprüht ab minus zwölf Grad den Inline-Platz an der Erpftalhalle mit Wasser – herrlich glatt, sogar mit Flutlicht. Ebenfalls Licht ins Dunkel bringen die Zaininger auf ihrer meist drei Monate durchgefrorenen Dorfhüle (Bild). Mitten in Ehingen lockt der Groggensee viele Eisläufer.



Biosphärengebiet: Ski-Atlas





Schopfloch
Gutenberg
465
Strahl
Strohweiler
Donnstetten
465
Römerstein
Zainingen
28
Feldstetten
28
Gruorn
Trüben
465
Münsingen
Böttingen
Magolsheim
Ingstetten
Justingen
Hütten
Sundemach
Hundersingen
Bremelau
465

Westerheim
Laichingen
Heroldstatt

Ehemaliger Truppenübungsplatz

Biosphärenzentrum

07333 / 6039
07333 / 6430
07389 / 90 90-0
07381 / 182-145
07381 / 93 83-0

07333 / 98-0
07381 / 93 83-0

Standpunkt:



„Ski und Rodel gut“

Bernd-Matthias Weckler, Leiter der Touristik Information Münsingen

Liebe Wintersportfreunde, wo Generationen einst das Skifahren gelernt haben, hat sich die letzten Jahre manches getan: Herrliche Loipen, inzwischen mit professionellen Pistenbullis sogar vielfach über Gemeindegrenzen hinweg gespurt, Flutlichtanlagen, präparierte Ski- und Rodelpisten und neue Skating-Rundkurse zeugen von gemeinsamen Anstrengungen zur Schaffung attraktiver Alb-Angebote im Winterhalbjahr.

Mitten im neuen UNESCO-Biosphärenreservat liegen die beiden Skianlagen um Römerstein und Münsingen mit ihren Liftbetrieben als traditionelle Kernbereiche des Wintersports auf der Mittleren Alb. Die vorliegende Karte des Sphäre-Verlags endet aber nicht an den Grenzen des Biosphärengebiets, sondern bindet auch neue Entwicklungen wie die Zusammenlegung der etablierten Holzelfinger Lifte „Salach“ und „Heutal“ zur „Ski-Arena“ und natürlich den Traifelberg mit in die Gesamtansicht ein. Zwischen Lichtenstein und Westerheim hat sich so eine familienfreundliche Wintersportlandschaft entwickelt, die mit ihren gemütlichen Hütten und der regionalen Gastronomie zu einem attraktiven Kurzurlaub einlädt. Erleben Sie das „Biosphärengebiet in weiß“.

Ihr Bernd-Matthias Weckler
 (Touristik Information Münsingen)

Impressum

Herausgeber: Sphäre-Verlag, Das Sphäre-Spezial ist ein Service des Verlags. Er kann als Sonderdruck erscheinen oder zur kostenfreien Verteilung als PDF angefordert werden unter: info@biosphaere-alb.com



Historie ■ Schon 1906 rannten Skiwettläufer über die Alb

Überflieger

Dauerlauf zum Römerstein. Offen für alle Schneeschuhläufer“, so stand es in der Einladung zum ersten Wintersportwettkampf auf der Schwäbischen Alb geschrieben. Start: 18. Februar 1906. Ort: Donnstetten. Der Alpenverein Sektion Schwaben feuerte in fünf Disziplinen den Startschuss ab. Vor über 100 Jahren zählte bei den Abfahrern auch der schwungvolle Aufstieg. Stilnoten gab’s für die gesamte Darbietung. Ein sturzfreier Downhill gekrönt mit einem ausdrucksstarken Christiania- oder Telemarkschwung – wahlweise nach links oder rechts – sicherte vorvordere Plätze.

Wahre Überflieger brachte das Wirtschaftswunder in den 60er-Jahren hervor. Skisprung avancierte auf der Alb zum Publikumsmagneten. Schanzen- und Langlaufspezialist Hermann Kurz

(63 Jahre, Foto rechts) aus Sirchingen erinnert sich: „Der Olympiasieg von Georg Thoma 1960 begeisterte mich und meine Altersgenossen.“ Vor allem weil es in Bad Urach die Stars zum Anfassen gab. Die Hermann Greiner-Schanze im Zitteltal (Foto) beispielsweise zählte mit 74 Metern Sprungrekord zu den Top-Ten-Schanzen in Süddeutschland. Bis zu 12000 Zuschauer bestaunten die Könige der Lüfte, darunter auch den Lokalmatador und Deutschen Jugend- und Juniorenmeister Kurz. Um den internationalen Stars gerecht zu werden, karren die Uracher Bauunternehmer ehrenamtlich bis zu 90 Lastwagenladungen Schnee ins Zitteltal. „Bad Urach hatte gar einen Olympiateilnehmer“, ergänzt Kurz. Gunter Naumann fuhr für Deutschland 1968 nach Grenoble.



Zeitzeugen: Alte, teilweise zugewachsene Schanzen können noch heute besichtigt werden in Bad Urach (Foto), Laichingen, Mehrstetten, Metzingen-Glems, Münsingen-Auingen, Wiesensteig.

Ski-Express



Erstmalig in diesem Jahr fahren die Züge auf der Schwäbischen Alb-Bahn auch zur Wintersaison. An allen Sonntagen zwischen 9. Januar und 27. Februar 2011 startet der Zug am Ulmer Hauptbahnhof um 9:22 Uhr und fährt über Blaubeuren (Abfahrt 9:41) und Schelklingen (Abfahrt 9:49) hinauf auf die verschneite Alb nach Münsingen, Gomadingen und Engstingen. Sein Ziel Kleinengstingen erreicht der Zug um 11:10 Uhr. Unterwegs hält der Zug an allen Bahnhöfen, um die Wintersportler zu den Loipen und Abfahrtshängen zu bringen. Die Rückfahrt startet in Kleinengstingen wieder um 17:00 Uhr, in Münsingen fährt der Zug um 17:48 Uhr ab. Der Ausgangspunkt Ulm wird um 18:50 Uhr wieder erreicht. Natürlich kann man auch von Engstingen aus auf die Pisten und Loipen in Gomadingen und Münsingen gelangen. Der Zug verlässt in dieser Richtung Kleinengstingen um 11:30 Uhr und kehrt um 16:45 Uhr wieder zurück. Der Aufenthalt in Münsingen beträgt etwa vier Stunden.

Am Bahnhof Münsingen startet jeweils um 13 Uhr außerdem eine geführte Wanderung, die bei Schnee mit Schneeschuhen durchgeführt wird.

Im Zug sorgt der Verein Schwäbische Alb-Bahn für das leibliche Wohl mit Glühwein und kleinen Snacks. Es gelten die üblichen Fahrausweise der einzelnen Verkehrsverbunde (naldo, DING und DB). Im Gepäckwagen werden Skier, Schlitten und sonstige Wintersportgeräte kostenlos befördert.

www.bahnhof-muensingen.de

Campingplatz Lauberg

Römerstein im ♥ der Alb

Römerstein Campingplatz Lauberg, Hinter Lau 3, 72587 Römerstein-Böhringen
Tel. 073 82) 15 09, Email: info@lauberg.de, www.campingplatz.lauberg.de

Ihr Abfahrt- und Langlauf SKI-Partner

Skiverleih
Ski-Inspektion
Ski-Schuhe
Ski-Bekleidung

INTERSPORT
SCHNEIDERHAN

Münsingen, Grundstr. 1
Tel. 07381-2088

Aus Liebe zum Sport

Landgasthof Stahlecker Hof

Landgasthof „Stahlecker Hof“, Stahleck 2, 72805 Lichtenstein
Tel. 07122 / 94 27 www.stahlecker-hof.eu

Pferdeschlittenfahrten über die verschneite Alb

• Täglich • Anmeldung erforderlich

Ferienhof Schepper
Elbeweg 30
72587 Römerstein-Böhringen
Tel. 07382-229, Email: info@ferienhof-schepper.de, www.ferienhof-schepper.de

Skilifte- Dottingen GbR
www.skilifte-dottingen.de
Tel. 07381/4694

Bobbahn & Skilift Donnstetten

Bobbahn Skipiste Schlittenhang

Bobfahren im Winter

Von November bis Ende März bei schönem Wetter Samstag und Sonntag von 12.00 bis ca. 16.00 Uhr geöffnet. Auskunft, ob die Bobbahn in Betrieb ist, erhalten Sie über das Info-Telefon oder im Internet.

Skifahren mit Flutlicht

Ab auf die Piste. Es geht los, sobald Schnee liegt. Flutlichtfahren bis 22 Uhr. Bei Bedarf beschneien wir zusätzlich mit unseren Schneekanonen. Unser berührungsloses Zutrittsystem an den Liftzugängen ist äußerst bequem und sorgt für kurze Wartezeiten an den Liften.

Schlittenfahren macht Spaß

Für die Schlittenfahrer gibt es einen Schlittenhang.

www.skilift-donnstetten.de
www.bobbahn-donnstetten.de
Info- und Schneetelefon: 07382/609